

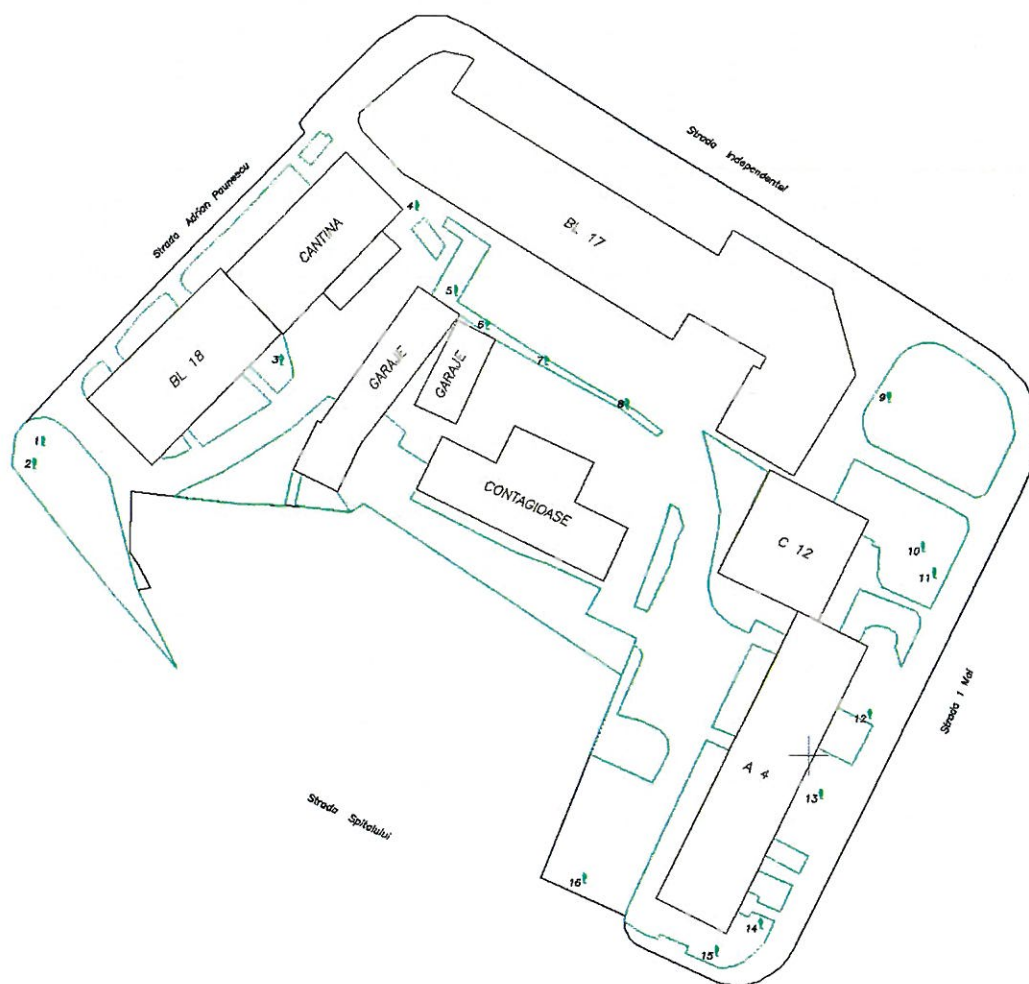
Județul : Hunedoara  
Localitatea : Municipiul Brad  
Cod SIRUTA : 87308

Secțiune plan :  
Nr. cadastral imobil:  
Nr. Carte Funciară :

Cod zonă valorică:  
Cod zonă protejată:  
Cod poștal: 335200

## FIȘA SPAȚIULUI VERDE NR. XXVI

1. SCHIȚA AMPLASAMENTULUI TERENULUI SPAȚIU VERDE : Strada 1 Mai -  
Independentei-Adrian Paunescu si Strada Spitalului



2. ADRESA : Strada 1 Mai -Independentei-Adrian Paunescu si Strada Spitalului

### 3. DATE DESPRE TERENUL SPAȚIU VERDE

Proprietar/ Deținător spațiu verde	Tip proprietate	Mod de administrare	Nr. parcelă	Categoria de folosință	Suprafața măsurată [mp]		Total teren spațiu verde	OBSER- vații
					Teren exclusiv	Teren indiviziune		
1	2	3	4	5	6	7	8	9
Municipiul Brad	Publică	Directă		scuar	10667		2414	
Total teren spațiu verde								

### 4. DATE PRIVIND CONSTRUCȚIILE EXISTENTE PE TERENUL SPAȚIU VERDE

Proprietar/ Deținător spațiu verde	Tip proprietate	Mod de administrare	Nr. parcelă	Categoria de folosință	Suprafața [mp]		OBSER- vații
					Sol	Subsol	
1	2	3	4	5	6	7	8
Municipiul Brad	Publică	Directă					
Total ocupat din teren spațiu verde							

5. ECHIPAREA EDILITARĂ A TERENULUI : Branșament electric, apa, canal, termoficare, internet si telefonie.


### 6. DATE PRIVIND VEGETAȚIA EXISTENTĂ PE TERENUL SPAȚIU VERDE :

Numar identificare arbori	Specia	Diametru ( cm )	Inaltimea ( m )
1	Dud	20	6
2	Tei	15	5
3	Tei	25	11
4	Mar	15	4
5	Cires	14	4
6	Visin	12	4
7	Tei	18	5
8	Malin	15	5
9	Tuia	18	5
10	Brad	30	10
11	Tei	20	8
12	Stejar Rosu	30	12
13	Tei	23	9
14	Douglas	45	12
15	Salcam	61	8
16	Castan	76	9

Arbuști:

7. DOCUMENTE EMISE CU PRIVIRE LA TERENUL SPAȚIUL VERDE ȘI CONSTRUCȚIILE EXISTENTE :

Întocmit :  
Indreiu Daniel Ioan  
Data : 07.06.2019



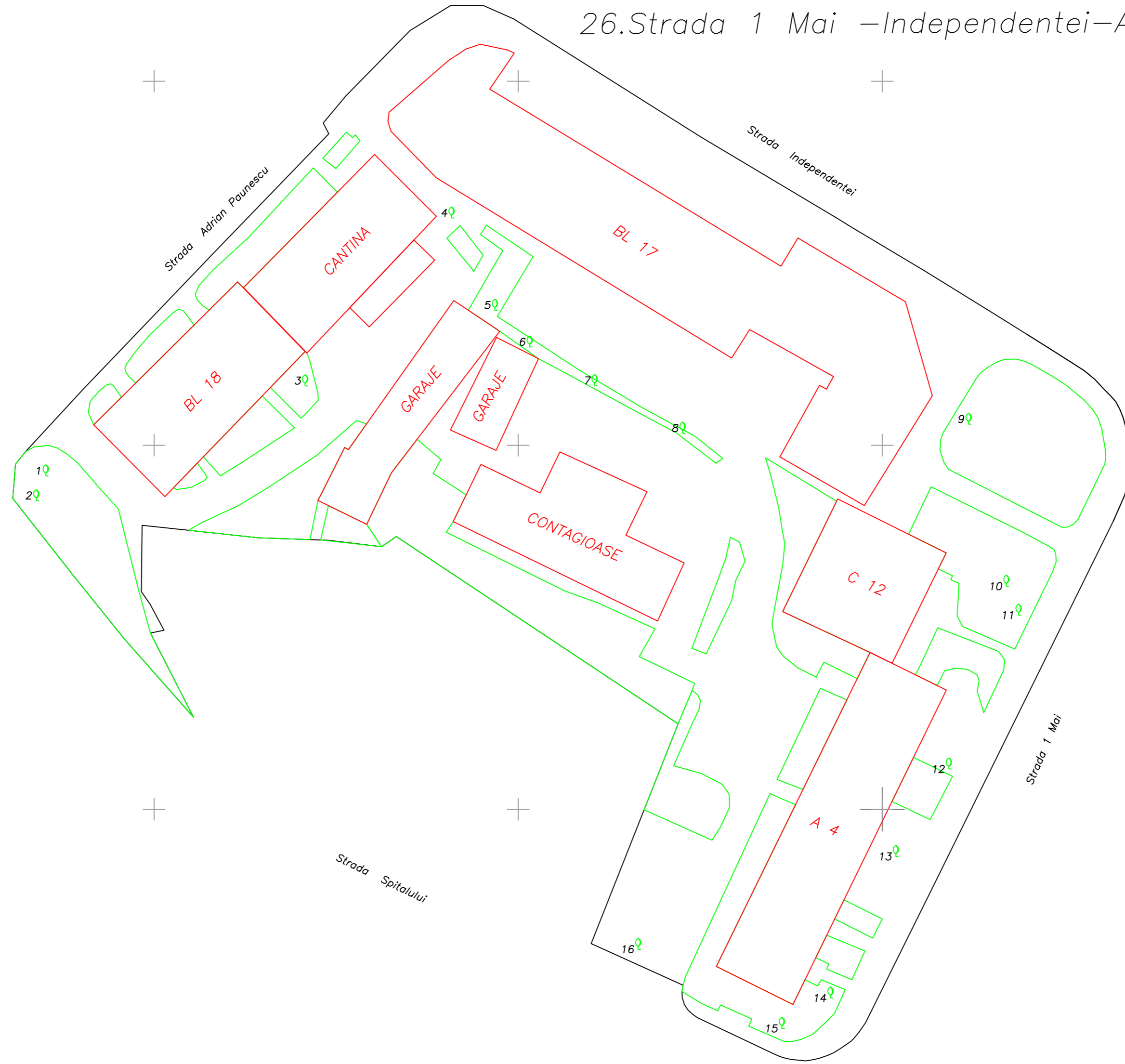

Verificat :

Data : 07.06.2019

PLAN DE SITUATIE  
SCARA 1:500



26. Strada 1 Mai – Independentei – Adrian Paunescu si Spitalului



Iunie 2018

Intocmit:  
Ing. Indreiu Daniel Ioan