

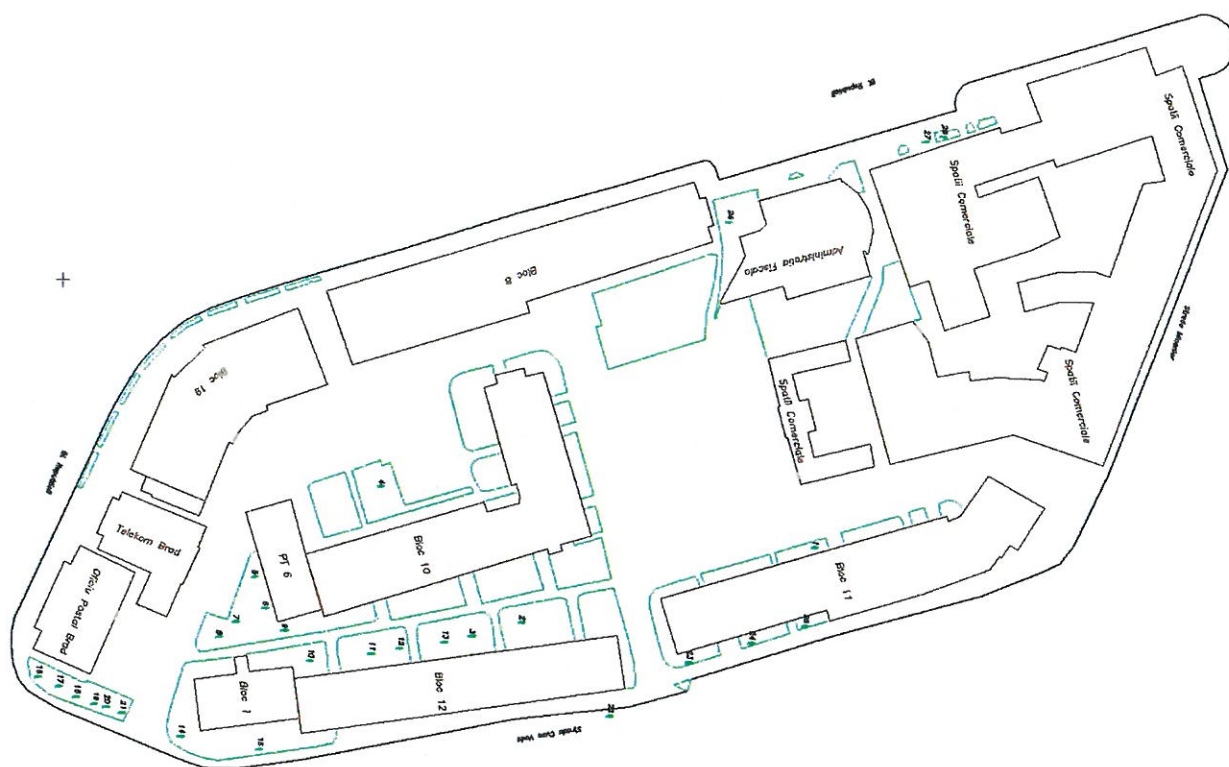
Județul : Hunedoara
Localitatea : Municipiul Brad
Cod SIRUTA : 87308

Secțiune plan :
Nr. cadastral imobil:
Nr. Carte Funciară :

Cod zonă valorică:
Cod zonă protejată:
Cod poștal: 335200

FIȘA SPAȚIULUI VERDE NR.XXXIV

1. SCHIȚA AMPLASAMENTULUI TERENULUI SPAȚIU VERDE : Zona Aleea Postei



2. ADRESA : Aleea Postei

3. DATE DESPRE TERENUL SPAȚIU VERDE

Proprietar/ Deținător spațiu verde	Tip proprietate	Mod de administrare	Nr. parcelă	Categoria de folosință	Suprafața măsurată [mp]		Total teren spațiu verde	Obser- vații
					Teren exclusiv	Teren indiviziune		
1	2	3	4	5	6	7	8	9
Municipiul Brad	Publică	Indirecta		scuar	24998		3473	
Total teren spațiu verde								

4. DATE PRIVIND CONSTRUCȚIILE EXISTENTE PE TERENUL SPAȚIU VERDE

Proprietar/ Deținător spațiu verde	Tip proprietate	Mod de administrare	Nr. parcelă	Categoria de folosință	Suprafața [mp]		Obser- vații
					Sol	Subsol	
1	2	3	4	5	6	7	8
Municipiul Brad	Publică	Directă					
Total ocupat din teren spațiu verde							

5. ECHIPAREA EDILITARĂ A TERENULUI : Branșament electric, apa, canal, termoficare, internet si telefonie.

6. DATE PRIVIND VEGETAȚIA EXISTENTĂ PE TERENUL SPAȚIU VERDE :

Numar identificare arbori	Specia	Diametru (cm)	Inaltimea (m)
1	Chiparos	20	9
2	Brad	25	10
3	Molid	30	17
4	Cires	30	5
5	Salcam	32	4
6	Tuia	15	5
7	Tei	16	5
8	Tei	35	5
9	Tuia	15	5
10	Tuia	15	5
11	Tei	23	4
12	Cires	20	5
13	Brad	25	10
14	Chiparos	18	8
15	Tuia	20	7
16	Tisa	20	4
17	Molid	24	14
18	Artar	20	6
19	Artar	20	6
20	Molid Argintiu	14	6
21	Artar	18	6
22	Artar	20	6
23	Tei	23	8
24	Chiparos	14	6
25	Chiparos	16	8

26	Chiparos	14	5
27	Tuia	12	4
28	Tuia	12	4

Arbuști:

7. DOCUMENTE EMISE CU PRIVIRE LA TERENUL SPAȚIUL VERDE ȘI CONSTRUCȚIILE EXISTENTE :

Întocmit :

Indreiu Daniel Ioan

Data : 07.06.2019

Verificat :

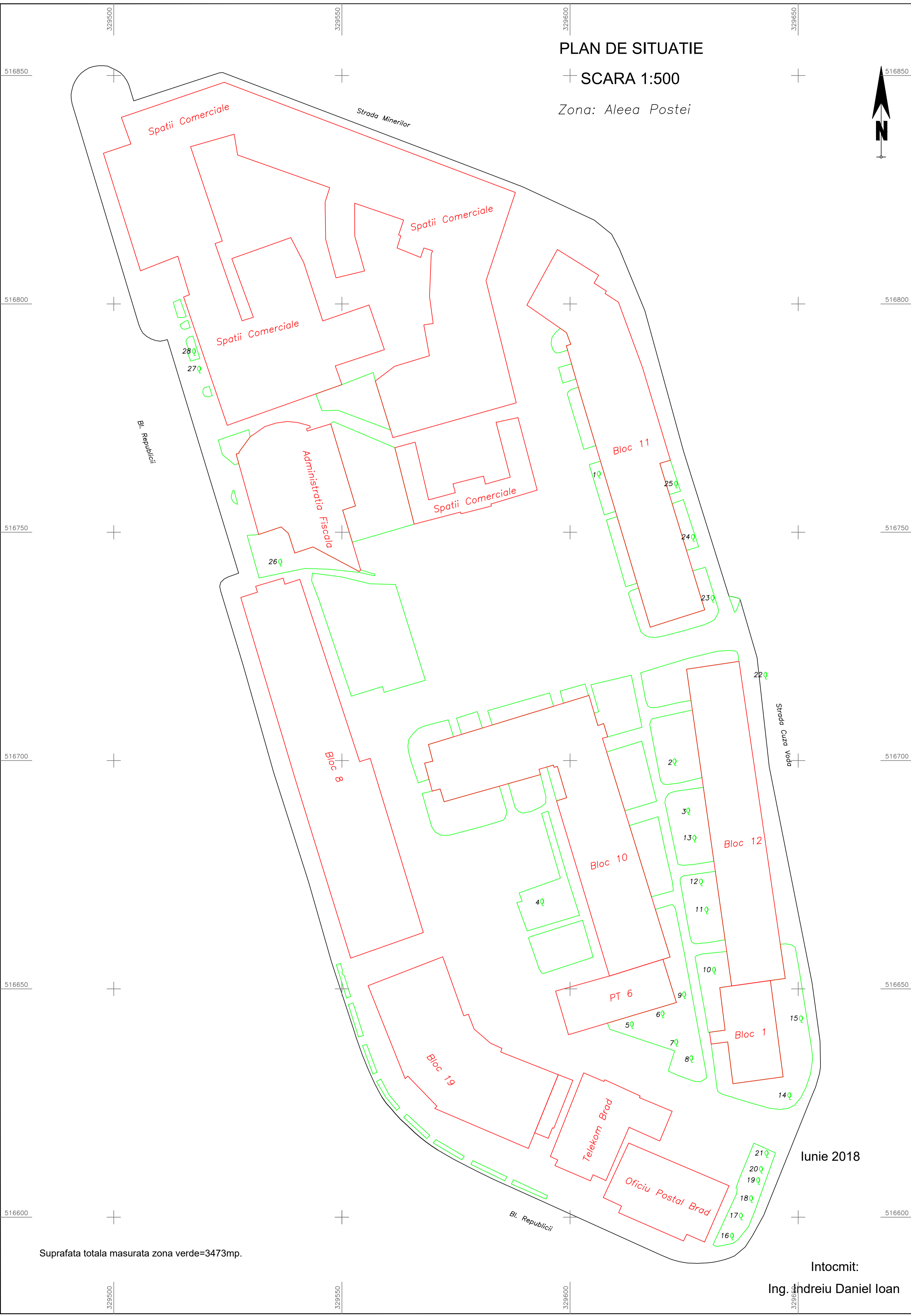
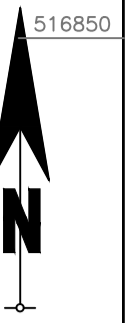
Data : 07.06.2019



PLAN DE SITUATIE

SCARA 1:500

Zona: Aleea Postei



Suprafata totala masurata zona verde=3473mp.

Iunie 2018

Intocmit:
Ing. Andreiu Daniel Ioan