


Județul : Hunedoara  
Localitatea : Municipiul Brad  
Cod SIRUTA : 87308

Secțiune plan :  
Nr. cadastral imobil:  
Nr. Carte Funciară :

Cod zonă valorică:  
Cod zonă protejată:  
Cod poștal: 335200

## FIȘA SPAȚIULUI VERDE NR.XLIV

1. SCHIȚA AMPLASAMENTULUI TERENULUI SPAȚIU VERDE : Zona degradata Cartier Micro 1



2. ADRESA : B-dul Dacilor

### 3. DATE DESPRE TERENUL SPAȚIU VERDE

Proprietar/ Deținător spațiu verde	Tip proprietate	Mod de administrare	Categoria de folosință	Regle- mentare urbanistică	Suprafața măsurată [mp]		Total teren spațiu verde	Obser- vații
					Teren exclusiv	Teren indiviziune		
1	2	3	4	5	6	7	8	9
Municipiul Brad	Publică cu acces nelimitat	Directa	N	Teren Degradat	4945		4945	
Total teren spațiu verde								

### 4. DATE PRIVIND CONSTRUCȚIILE EXISTENTE PE TERENUL SPAȚIU VERDE

Proprietar/ Deținător spațiu verde	Tip proprietate	Mod de administrare	Nr. corp construcție	Cod grupă destinație	Suprafața construită la sol [mp]	Obser- vații
1	2	3	4	5	6	7
		CD				
Total ocupat din teren spațiu verde						

### 5. ECHIPAREA EDILITARĂ A TERENULUI : A, C, E, T


### 6. DATE PRIVIND VEGETAȚIA EXISTENTĂ PE TERENUL SPAȚIU VERDE :

- Vegetatie ierboasa si arbusti

### 7. DOCUMENTE EMISE CU PRIVIRE LA TERENUL SPAȚIUL VERDE ȘI CONSTRUCȚIILE EXISTENTE :

Întocmit :  
Indreiu Daniel Ioan  
Data : 07.2020

Verificat :  
Data : 07.2020



329700

PLAN DE SITUATIE  
SCARA 1:1000  
Zona: Zona degradata Cartier Micro 1



516200




516200

516100



516100

329700



Iulie 2020  
Intocmit:  
Ing. Andreiu Daniel Ioan